

Avviso di Manifestazione velica

"Grill-gata"

1[^] prova campionato sociale vela STSM

1[^] prova intersociale (STSM+LNI-Ts)

Sabato 30 Maggio 2026

1. Circolo Organizzatore

Società Triestina Sport del Mare
Molo F.lli Bandiera 1/1 – 34123 Trieste
email: info@stsm.it – internet www.stsm.it
Tel: 040-322.0057

2. Comitato Organizzatore (C.O.)

Il Consiglio Direttivo della Società Triestina Sport del Mare

3. Imbarcazioni ammesse

La manifestazione è aperta a tutte le imbarcazioni di lunghezza superiore ai 5 mt.
Sono accettate esclusivamente le iscrizioni degli yachts assicurati contro danni a terzi con massimale non inferiore a € 1.500.000

4. Luogo e ora della partenza


Come da cartina allegata (Partenza c/o diga Rizzo)

Alle ore 12:00 di Sabato 30 Maggio 2026.

In caso di meteo sfavorevole, il programma potrà subire modifiche di orario o potrà essere differita a altra data.

5. Regole

- Normativa Federale per il Diporto
- Norme internazionali per Prevenire gli abbordi in Mare (NIPAM-COLREG1972).
- Dotazioni di sicurezza come da norme di legge per la navigazione da diporto.
- Le presenti disposizioni per questa manifestazione.
- Comunicazioni del Comitato Organizzatore
- Dal momento del segnale di partenza in poi l'ancora non dovrà essere esposta a prua o sporgere dallo scafo e i motori fuoribordo dovranno essere stati rimossi o mantenuti in posizione verticale.
- In caso di contrasto tra i predetti regolamenti avranno prevalenza le presenti disposizioni per la manifestazione che integrano le Norme per Prevenire gli Abbordi in Mare NIPAM COLREG1972.
- Si rammenta che il traffico mercantile ha la precedenza su chi è impegnato nella veleggiata.
- **Ogni partecipante può decidere se partecipare utilizzando solo di vele di prua inferite o anche vele non inferite.**



- Solo per i Soci STSM:

entro i tempini di chiusura delle iscrizioni, deve essere dichiarato se utilizzeranno vele non inferite.

6. Suddivisione in classi – Classifiche

- La classifica generale sarà suddivisa in categorie e classi come previsto dal regolamento "Open in tempo Relae" in vigore e pubblicato sul sito: <https://solo2.it/>

7. Iscrizioni

- Le iscrizioni **devono** essere compilate attraverso l'utilizzo della piattaforma: <https://federvela.coninet.it/#/manifestazioni>
- Successivamente deve essere compilato il modulo di iscrizione (Mdi) con la Lista Equipaggio che va poi trasmesso via mail all'indirizzo: info@stsm.it

Tutta la modulistica è disponibile a questo link: <https://www.stsm.it/campionato-sociale-vela>

Per chi avesse problemi per formalizzare le iscrizioni utilizzando la piattaforma "federvela.coninet.it", ci sarà una persona a disposizione in segreteria STSM al mercoledì e giovedì con orario 18-19.45.

- Alle imbarcazioni i cui armatori **non** fossero soci STSM o LNI-TS è richiesta una tassa di iscrizione pari a 10 €

Per partecipare alla grigliata post-premiazioni (una portata + 1 bibita) è richiesto il contributo di 15 € a persona da versare all'atto dell'iscrizione alla veleggiata.

(Per gli armatori STSM, per il 1° membro dell'equipaggio, detta quota è già coperta dalle competenze annuali)

Gli armatori STSM che hanno già partecipato negli ultimi anni alle veleggiate sociali, avendo già comunicato tutti i loro dati imbarcazione alla Segreteria, possono compilare il **Mdi semplificato** anche servendosi dell'iscrizione online al link <https://www.stsm.it/iscrizione>

In alternativa gli Armatori devono:

- Compilare **Mdi Standard** in ogni sua parte
 - Compilare la "lista equipaggio" inserendo anche i numeri delle tessere FIV in corso di validità.
- Tutti i membri dell'equipaggio attivo devono essere **tesserati FIV almeno in una forma promozionale**, anche senza certificato medico che, peraltro, resta consigliato. Eventuali ospiti a bordo, non tesserati e quindi non coperti da assicurazione, andranno segnalati come tali nella lista e non potranno partecipare alle manovre di conduzione dell'imbarcazione durante tutto il periodo della manifestazione.


8. Verifica delle caratteristiche dichiarate della barca

L'ammissibilità delle imbarcazioni sarà decisa dal Comitato Organizzatore che potrà verificare quando lo riterrà opportuno, l'esatta corrispondenza dei dati dichiarati.

9. Percorso

In allegato la cartina con le specifiche del percorso.

In caso di navi in rada nell'area, la boa 1 potrà essere posizionata diversamente e ovviamente ciò potrà influire su direzione e lunghezza degli altri lati. Ciò verrà comunicato a mezzo VHF su canale 71.



10. Boe

Sia la Boa di Partenza/Arrivo che la Boa 1 sarà cilindrica di colore arancione.

11. Partenza: segnali e penalità

- 5 minuti prima della partenza	- 1° segnale acustico -	issata bandiera BLU
- 3 minuti prima della partenza	- 2° segnale acustico -	issata bandiera GIALLA
- 1 minuto prima della partenza	- 3° segnale acustico -	ammainata GIALLA
- Partenza	- 4° segnale acustico -	ammainata BLU

I segnali visivi verranno accompagnati da segnali acustici e annunciati possibilmente sul canale VHF della manifestazione (VHF 71).

- Dall'issata della bandiera Gialla in poi, ovvero partire da - **3 minuti** dal segnale di partenza e per tutta la durata della veleggiata, **le imbarcazioni dovranno navigare senza l'ausilio della propulsione a motore**. Qualora questa prescrizione venisse disattesa, in base all'entità di vantaggio acquisto, l'imbarcazione potrà essere penalizzata da un minimo del 10% sul tempo di percorrenza, fino alla squalifica, ovvero non classificata (NC).
- Qualora una parte qualsiasi dello scafo o dell'attrezzatura della barca venga a trovarsi oltre la linea di partenza e i suoi prolungamenti nell'ultimo minuto che precede il segnale di partenza, ovvero all'ammainata della bandiera Gialla, l'imbarcazione a meno che non rientri per ripartire, riportandosi completamente nell'area di pre-partenza e riparta regolarmente, riceverà una penalità di **15 minuti sul tempo di percorrenza**. Una barca che parte in anticipo di oltre 1 minuto, non sarà classificata (NC). A tal proposito il Comitato Organizzatore provvederà ad avvisare, che ci sono imbarcazioni che hanno infranto tale regola, comunicando su canale VHF 71 i numeri velici in questione dopo circa 30" dal segnale di partenza.

12. Linea di partenza e di arrivo

Sarà costituita dalla congiungente data dalla **Bandiera Arancione** esposta sulla barca del **C.O.** distinguibile dal guidone S.T.S.M. e la boa arancione posta ortogonalmente rispetto al lato di percorso, a distanza commisurata al n° di imbarcazioni presenti.

13. Tempo limite


- La linea di arrivo sarà tolta dopo l'ultimo arrivato, e comunque non più tardi delle ore 15:30.
- Le imbarcazioni che non ultimassero il percorso entro il tempo limite, saranno classificate come **non arrivate (NA)**.

14. Riduzione di percorso

È facoltà del C.O. ridurre il percorso a qualsiasi boa di percorso.

Tale evenienza verrà segnalata con l'esposizione di una **Bandiera ROSSA** su una barca del C.O.

In tal caso la linea di arrivo sarà data dalla congiungente della boa di percorso più vicina e la **Bandiera ROSSA** esposta sulla barca del C.O.



15. Passaggio a boe ed ostacoli

Quando più imbarcazioni stanno raggiungendo la stessa boa di percorso, l'imbarcazione più interna rispetto al verso in cui la boa va girata, ha il diritto di precedenza su qualsiasi imbarcazione più esterna, anche se ciò dovesse comportare una qualsiasi manovra. Questa regola si applica a partire da da 30 metri di distanza dalla boa o ostacolo. È pertanto vietato incunearsi fra una boa/ostacolo ed altra o altre imbarcazioni.

Pertanto le imbarcazioni che si trovano fra una boa/ostacolo ed una o più imbarcazioni, hanno diritto di spazio per passare o effettuare la virata o strambata se questa manovra è necessaria.

16. Spazio per virare ad un ostacolo

Quando motivi di sicurezza richiedono che una barca di bolina stretta faccia un sostanziale cambiamento di rotta per evitare un ostacolo ed essa intenda virare ma non possa farlo senza collidere con un'altra barca, essa deve dare un richiamo per avere lo spazio per tale manovra; prima di virare essa deve dare alla barca richiamata il tempo per rispondere.

17. Auto-penalizzazione

Nello spirito di sportività e correttezza, una barca che ritiene di non aver ottemperato alle regole NIPAM 12, 13, 16 e 17 o alle disposizioni previste ai punti "Passaggio a boe e ostacoli" e "Spazio per virare ad un ostacolo" può assoggettarsi ad una auto-penalizzazione. Subito dopo l'incidente deve allontanarsi dalle altre barche al più presto possibile ed eseguire un giro completo di 360°. Comunque se con la sua condotta scorretta ha causato un danno o una lesione dovrà ritirarsi. In tal caso sarà considerata "non classificata" (NC).

18. Premi e Premiazioni

- Per la classifica generale saranno premiati i primi di ciascuna categoria/classe con gli eventuali accorpamenti come previsto dal Regolamento a cui si fa riferimento al punto 6 BdR.
- Ulteriori premi potranno essere assegnati.

La premiazione si terrà alle ore 18.30 dello stesso giorno presso la sede sociale della S.T.S.M.


Seguirà grigliata!

20. Comunicazioni

Tutte le comunicazioni radio avverranno sul canale **71 VHF**. Qualsiasi modifica al programma verrà pubblicata almeno 2 ore prima dell'inizio della manifestazione sulla pagina web: <https://www.stsm.it/campionato-sociale-vela>

21. Sicurezza

Ogni imbarcazione deve avere a bordo le dotazioni di sicurezza previste dalla Normativa vigente. Spetta ad ogni partecipante la responsabilità personale di indossare un mezzo di galleggiamento individuale adatto alle circostanze. Una barca deve dare tutto l'aiuto possibile, ad ogni persona o naviglio in pericolo.



22. Corretto navigare

Una barca ed il suo armatore devono navigare nel rispetto dei principi di sportività e correttezza.

23. Accettazione delle regole

Il Comitato Organizzatore deciderà in via definitiva la rispondenza delle caratteristiche delle barche richieste dall' "Avviso di veleggiata". In tal caso, gestirà direttamente la manifestazione in mare e dirimerà eventuali controversie ai soli fini dello svolgimento della manifestazione secondo lo spirito di una navigazione sportivamente corretta; le sue decisioni saranno per tutte le parti interessate inappellabili. Nel partecipare ad una manifestazione velica del diporto organizzata nel rispetto delle presenti disposizioni, ogni partecipante e proprietario di barca acconsente:

- ad assoggettarsi incondizionatamente, senza possibilità di ricorso, al rispetto delle presenti disposizioni;
- ad accettare le decisioni assunte dal C.O. relative ad ogni questione sorgente dalle presenti disposizioni;
- a non ricorrere in altre sedi relativamente alle decisioni assunte dal C.O.

24. Responsabilità e decisione di partecipare

I concorrenti partecipano alle veleggiate a loro proprio rischio e pericolo e sotto la propria personale responsabilità. Ciascuna barca e per essa l'armatore od un suo rappresentante sarà il solo responsabile della decisione di partire o di continuare la veleggiata. Gli Organizzatori

declinano ogni responsabilità per danni che potrebbero subire le persone o le cose, sia in terra che in mare, in conseguenza della partecipazione alla veleggiata. L'armatore è l'unico responsabile della sicurezza della propria imbarcazione e della rispondenza delle dotazioni di bordo alle esigenze della navigazione d'altura e della salvaguardia delle persone imbarcate e dei naviganti in genere. L'iscrizione alla manifestazione comporta l'accettazione senza riserve di tutte le regole, norme e regolamenti qui descritti e di quanto previsto nella Normativa per l'attività del Diporto.

25. Pubblicità

Nessuna restrizione. Il Comitato Organizzatore potrà comunque vietare l'esposizione di qualsiasi tipo di pubblicità a suo insindacabile giudizio.


26. Responsabilità

Gli organizzatori non si assumono alcuna responsabilità per qualsiasi danno possa derivare a persone o cose, sia a terra sia in mare, durante lo svolgimento della manifestazione. Ciascun concorrente sarà responsabile della propria decisione di partecipare alla veleggiata.

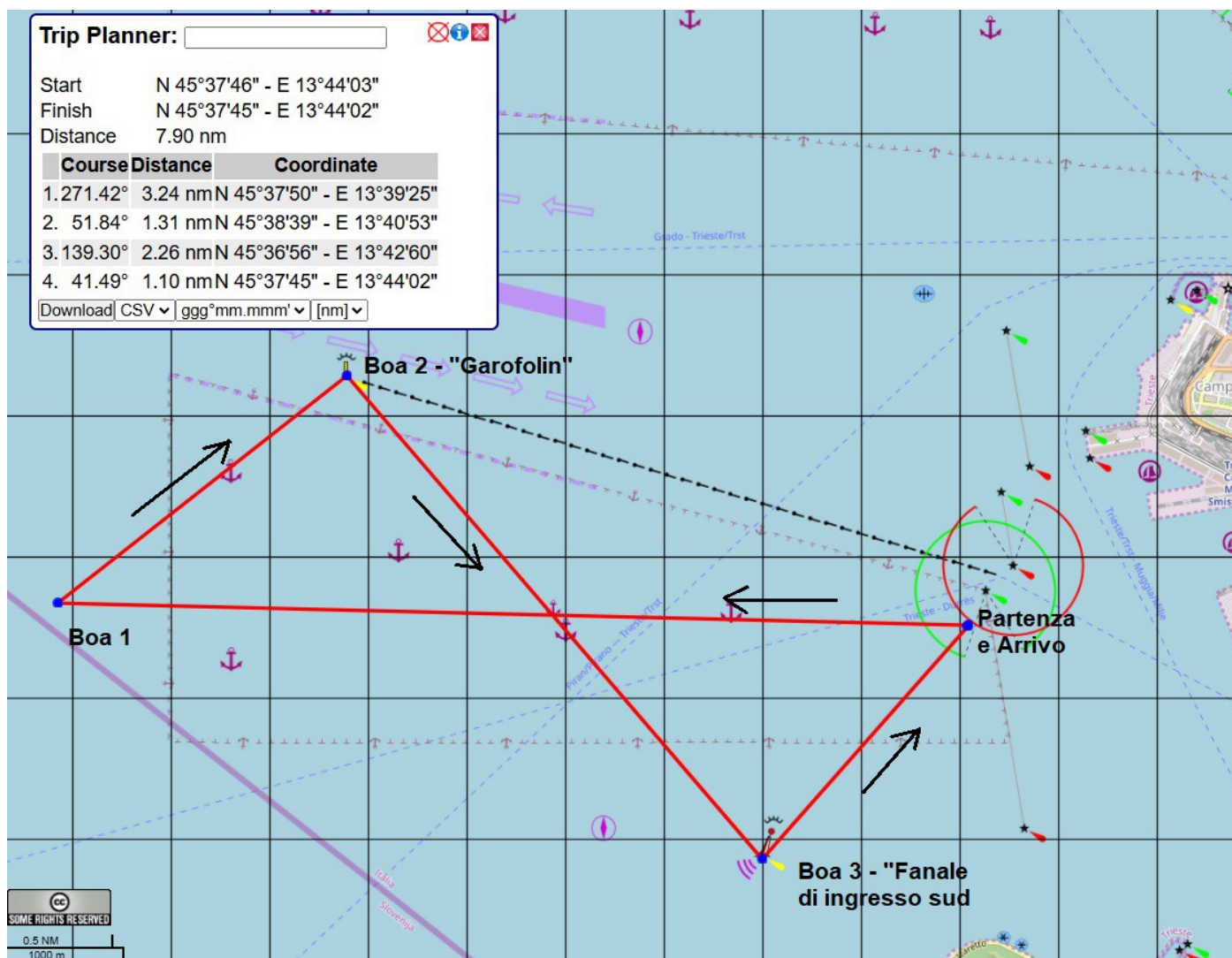
27. Disposizioni per i rifiuti

I regatanti devono limitare qualsiasi impatto ambientale negativo causato dallo sport della vela. I rifiuti dovranno essere depositati a terra.

Il Comitato Organizzatore



ALLEGATO 1 - Area di svolgimento e percorso indicativo



Percorso:

PARTENZA: in prossimità del fanale verde della diga L. Rizzo

1^ boa da girare: "Boa 1" (da lasciare a dritta)

2^ boa da girare: "Garofolin" (da lasciare a dritta)

3^ boa da girare: Fanale di ingresso del canale sud (da lasciare a sinistra)

Arrivo=Partenza